

Attuazione D.G.R. n. 846/2018
Programma regionale di interventi per la difesa del suolo e la sicurezza del territorio. Nuovo programma di mitigazione rischio idrogeologico Bacini Nazionali, Tevere, Garigliano e Regionali, come da Avviso Pubblico della Regione Lazio approvato con Determina Dirigenziale n. G037/18 del 29.03.2019"

PROGETTAZIONE DEFINITIVA - ESECUTIVA

articolo 23, commi 7 e 8 del Decreto Legislativo 50/2016



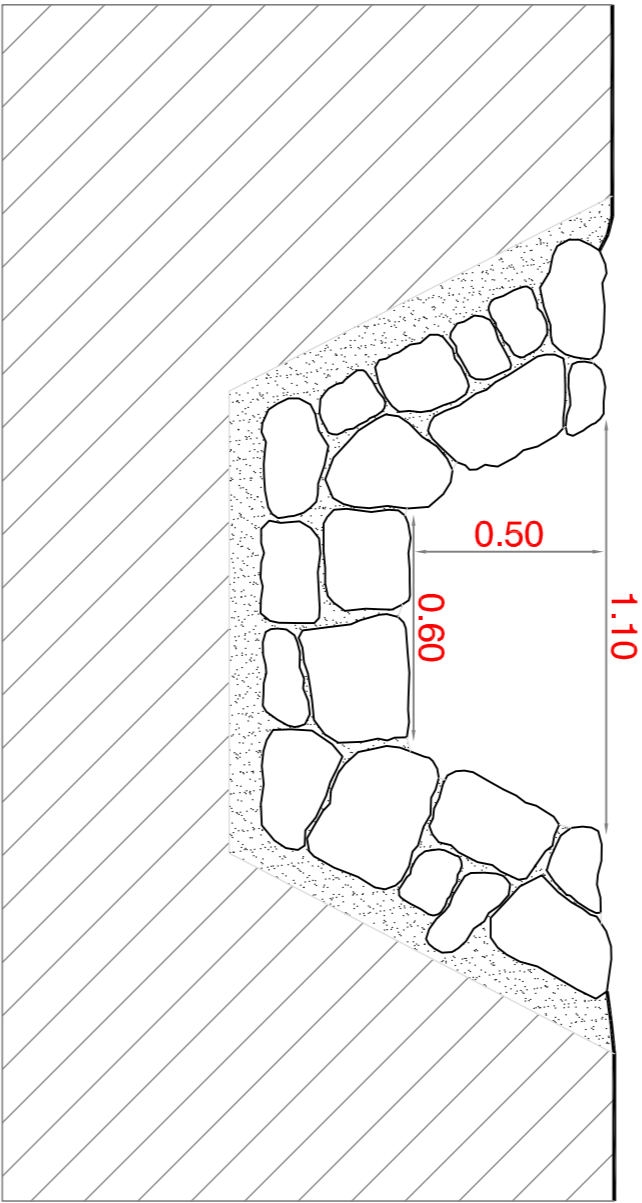
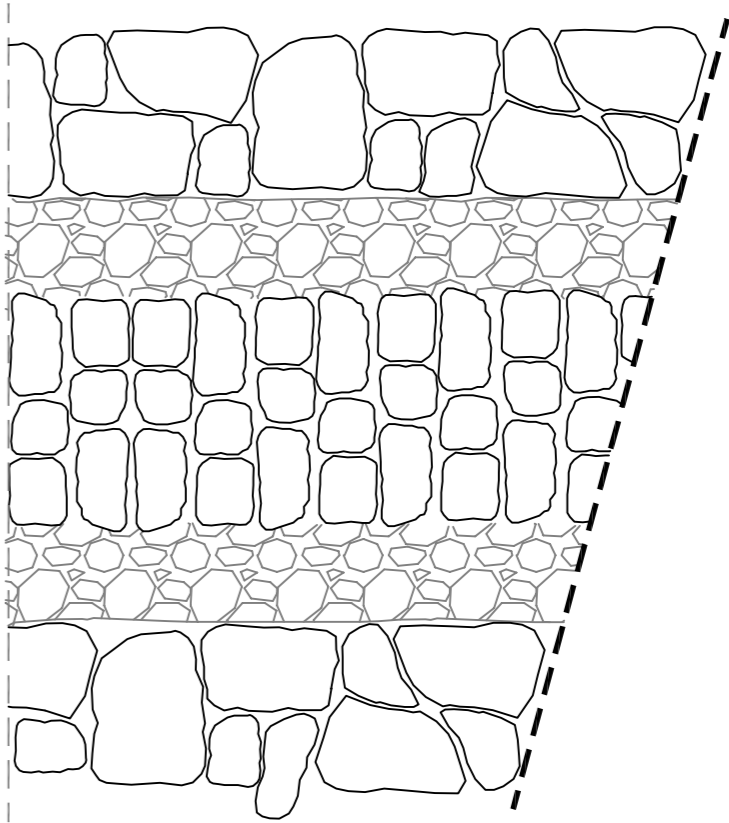
COMUNE DI SAN BIAGIO SARACINISCO
(Provincia di Frosinone)

"DIFESA DEL SUOLO E DEL TERRITORIO - FRANA STRADA RADICOSA - ROTE"

elaborato	PROGETTO DI INTERVENTO PARTICOLARI COSTRUTTIVI	tav. n.
scala 1: 20/10		04
data: marzo 2020		
IL RESPONSABILE DELL'U.T.C. geom. Bruno ROSSI	IL SINDACO dott. Dario IACONELLI	

GRUPPO DI PROGETTAZIONE:
Ing. Antonio BARTOLOMUCCI
Via Piandello, 9/c - 03036 - ISOLA del LIRI (Fr)
arch. Peppino RISI
Via per la Stazione di Aquino, 167 -
03030 - CASTROCELEO (Fr)

DETTAGLIO CANALE IN PIETRAMME

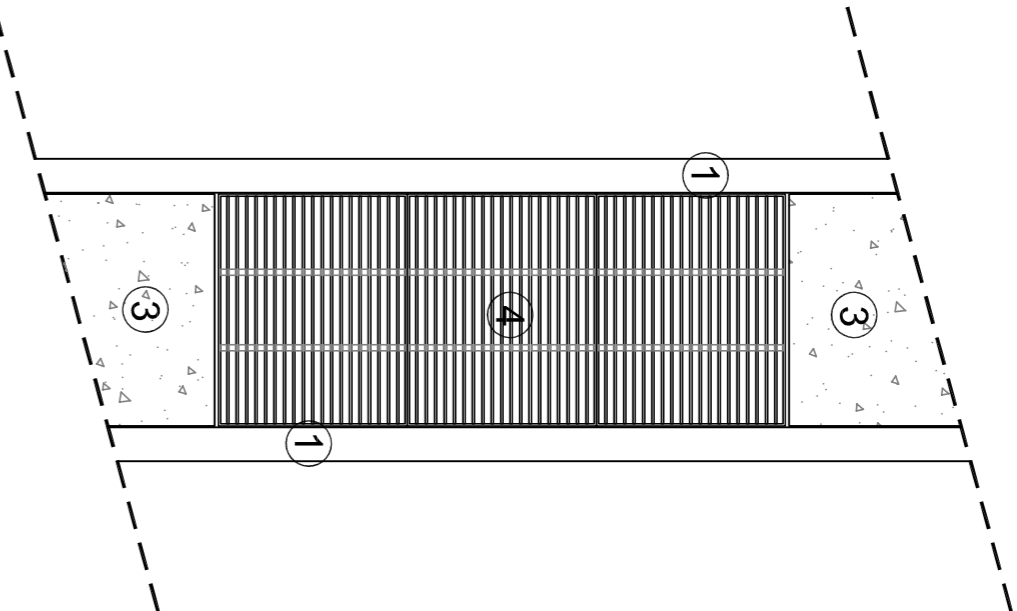


DETTAGLIO CADITOIA STRADALE

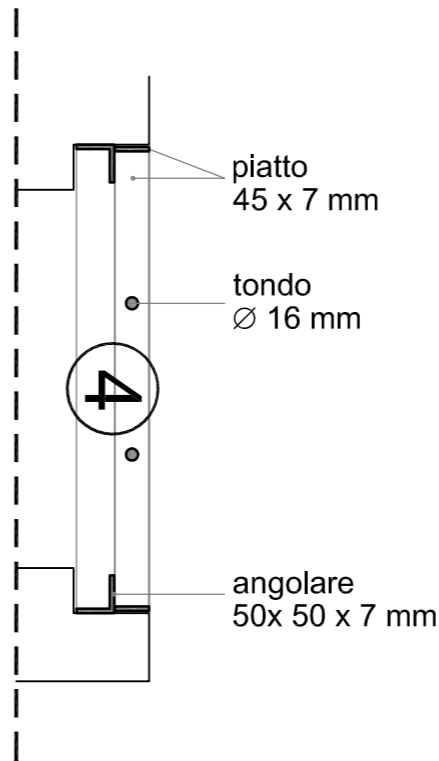
scala 1:20

PIANTA

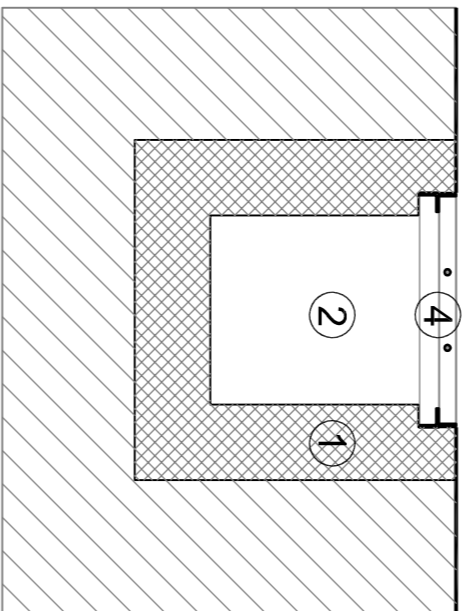
- LEGENDA
- 1 struttura in cls esistente
 - 2 sezione cuneita
 - 3 chiusura in c.a.v.
 - 4 griglia carrabile in profilati metallici



SEZIONE



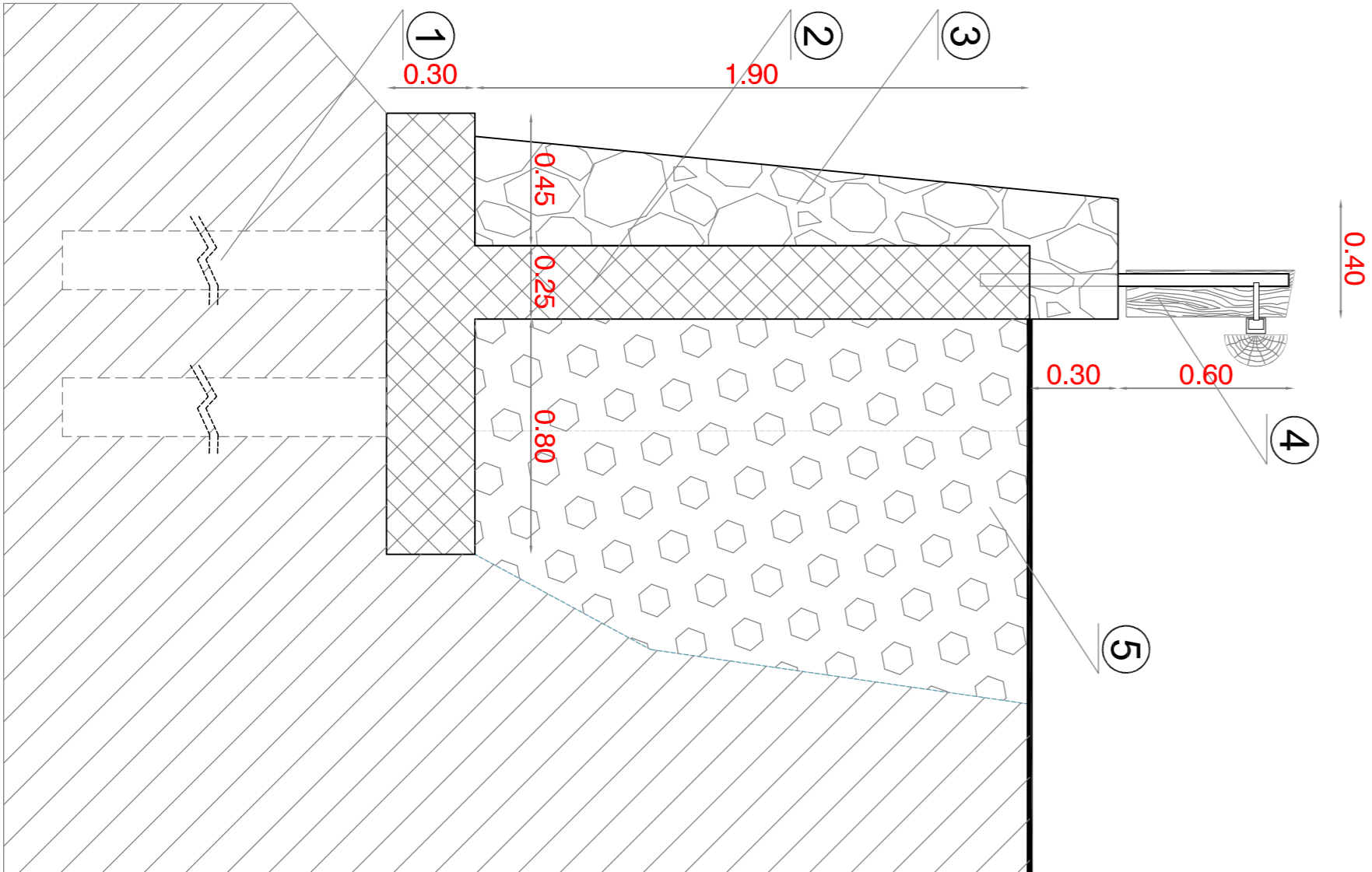
DETTAGLIO COMPOSIZIONE
GRIGLIA CARRABILE - scala 1:10



DETTAGLIO MURO DI SOSTEGNO SU PALIFICATA

LEGENDA

- 1 palificata
- 2 muro in cls armato
- 3 rivestimento di pietrame
- 4 guard-rail
- 5 drenaggio di riempimento



scala 1:20

DETTAGLIO GUARD-RAIL

scala 1:10

LEGENDA

- 1 basamento in pietrame
- 2 supporto in profilato metallico
- 3 stacca posteriore
- 4 listone di legno

